

GC-3 / Siete Palmas

Cortes y afecciones

 Jueves 11 de junio



Fecha:
Jueves 11 de junio



Vía afectada:
GC-3



Zona afectada:
acceso a Siete Palmas



Horario general:
13:00–21:00



Carril cerrado:
deceleración PK 9



Corte dinámico 1:
sentido norte ·
17:30–18:30






Corte dinámico 2:
sentido sur ·
19:30–21:00



Consejo:
evita acceder a
Siete Palmas en la tarde

LEYENDA

-  corte dinámico
-  zona de afección
-  ruta principal



Mapa orientativo para ayudar a entender la afección en la GC-3 y el acceso a Siete Palmas.



visitapapacanarias.com



www.gelpmi.es

GC-1 sentido sur

Corte dinámico • 10:30-11:45

Traslado Gando → Arguineguín



Vía afectada: **GC-1**



Sentido: **sur / traslado**
Gando → Arguineguín



Horario: **10:30 a 11:45**



Tramo: **PK 15-56**




Tipo: **corte dinámico**




Consejo: **evita**
desplazamientos al sur
en esa franja

¿Qué es un corte dinámico?

La circulación podrá detenerse y reanudarse por tramos según avance la comitiva oficial.

 tramo con afección dinámica

 zona de afección

 ruta principal



Mapa orientativo para ayudar a entender el corte.

Sigue siempre la señalización oficial y las indicaciones del operativo de tráfico.



LEÓN XIV
— CANARIAS 2026 —

visitapapacanarias.com

GelpMi

Triana · Vegueta · Santa Ana

Cierres en el casco histórico

 Jueves 11 de junio



Fecha:
Jueves 11 de junio



Zona afectada:
Triana, Vegueta y
Plaza de Santa Ana



Motivo:
paso de la comitiva
hacia Siete Palmas



Horario:
durante el desplazamiento
de la comitiva



Túnel de San José:
cierres puntuales





Situación:
afección al casco histórico



Consejo:
evita atravesar el centro
en esa franja

Importante

Los cortes podrán activarse y levantarse según avance la comitiva oficial.

-  zona cerrada
-  zona de afección
-  rutas principales



Túnel de San José:
cierres puntuales



Mapa orientativo. Consulta siempre la señalización oficial en Triana y Vegueta.



LEÓN XIV
CANARIAS 2026



visitapapacanarias.com



GC-1 sentido sur

Corte dinámico • 07:30-08:30

Acceso a Las Palmas de G.C. desde Jinámar



Vía afectada: GC-1

Sentido: sur / acceso a Las Palmas de G.C.

Horario: 07:30 a 08:30

Tipo: corte dinámico

Consejo: evita acceder a la capital en esa franja

¿Qué es un corte dinámico?

La circulación podrá detenerse y reanudarse por tramos según avance la comitiva oficial.

— tramo con afección dinámica

● zona de afección

— ruta principal



Mapa orientativo para ayudar a entender el corte.

Sigue siempre la señalización oficial y las indicaciones de Guardia Civil y Policía Local.



LEÓN XIV
— CANARIAS 2026 —

visitapapacanarias.com

GelpMi

Siete Palmas / Estadio

Cortes importantes

 Miércoles 10 y jueves 11 de junio



Fecha:
10 y 11 de junio



Zona afectada:
entorno del Estadio
de Gran Canaria y
Gran Canaria Arena



Horario:
10 junio desde 20:00 ·
11 junio desde 09:00



Calles / accesos:
Fondos de Segura y
Manzanilla (sentido
ascendente)



Situación:
cierre casi total
del entorno



Consejo:
usa transporte público
y llega con antelación

 Mapa orientativo. Consulta siempre la señalización oficial en el entorno del estadio.



visitapapacanarias.com



www.gelpmi.es